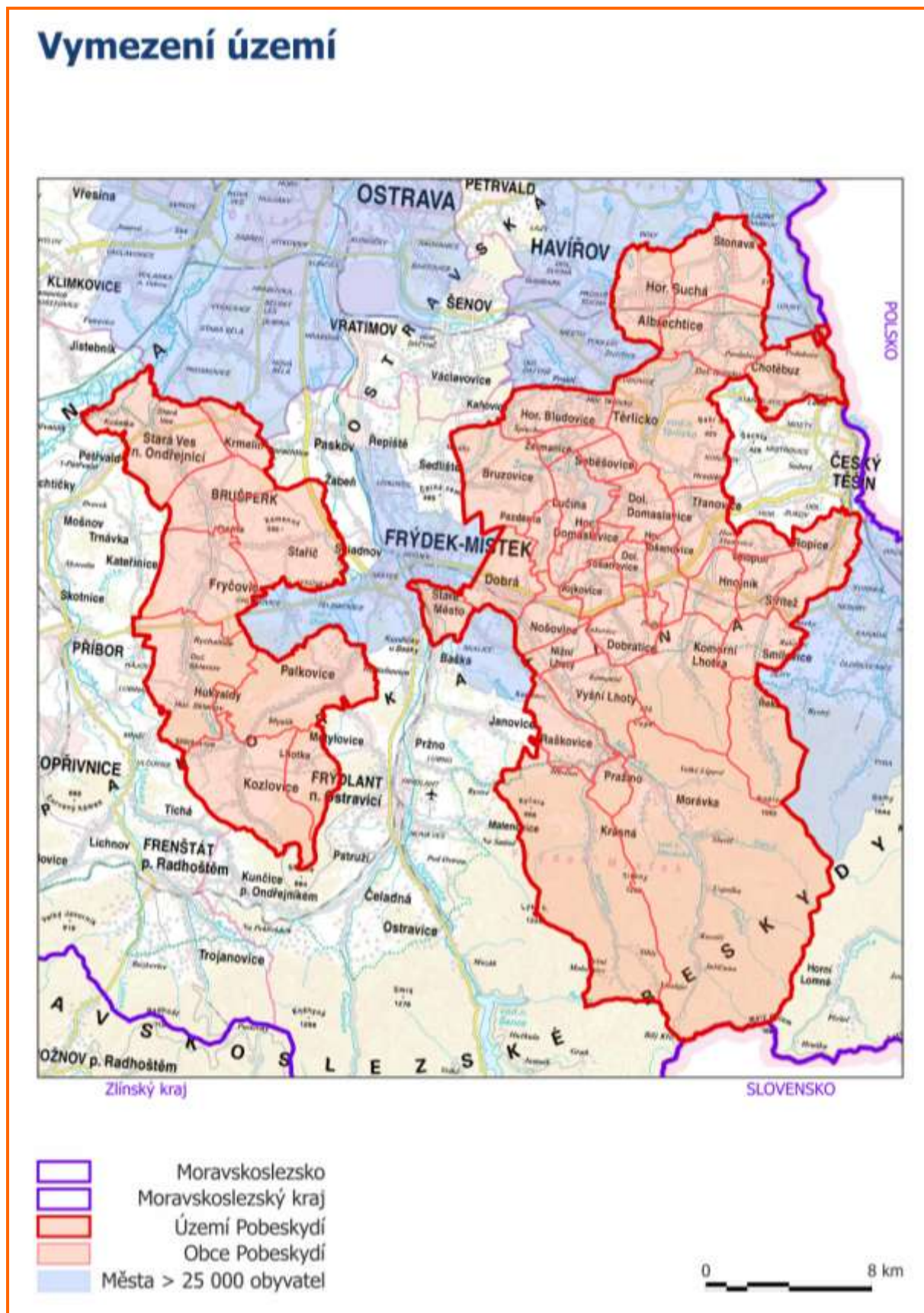
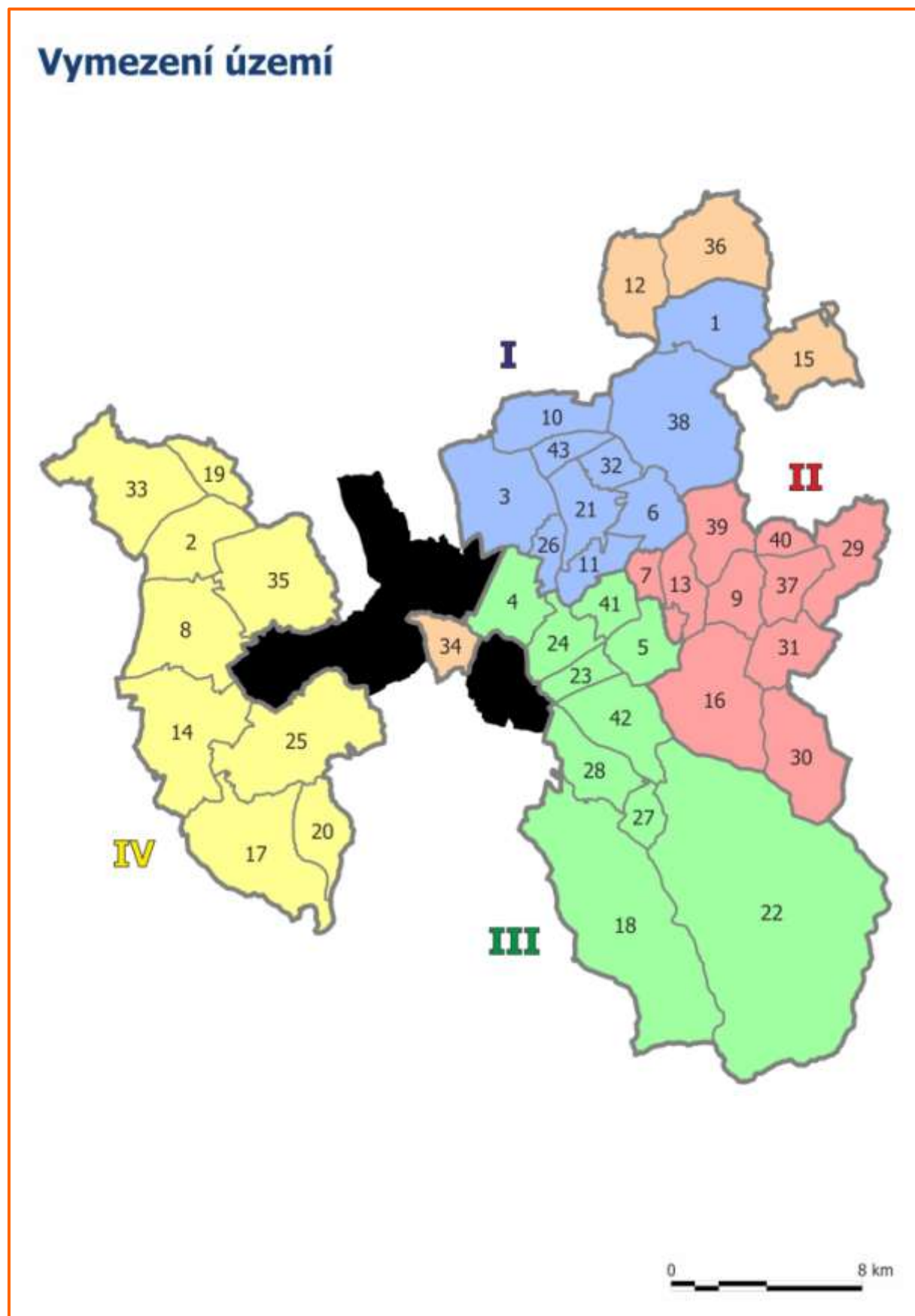


PŘÍLOHA Č. 1: MAPA ÚZEMÍ A SEZNAM OBCÍ

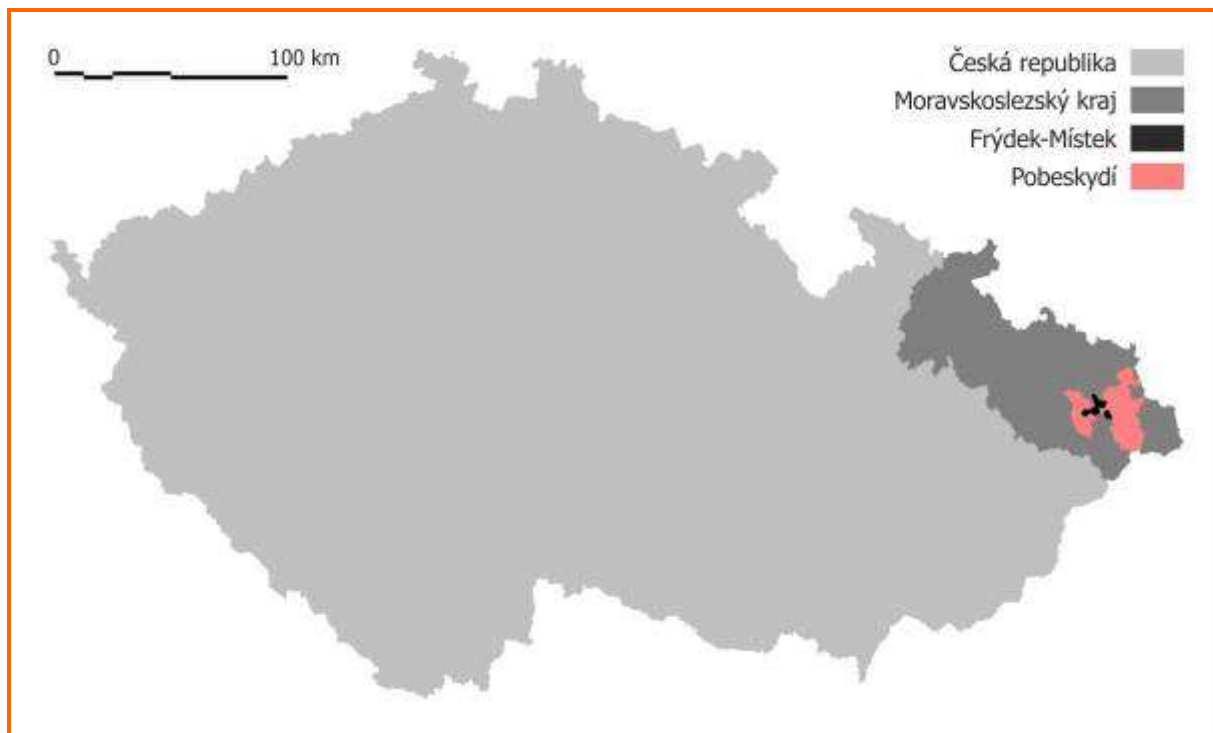
Obrázek 1: Mapa území



Obrázek č. 2: Obce a mikroregiony¹



¹Vysvětlivky viz tabulky č. 1 a č. 2

Obrázek č. 3: Lokalizace Pobeskydí v územně-správním členění České republiky**Tabulka č. 1: Obce (místní části)**

Obec (místní část)	# ²	Rozloha (km ²)	Počet obyvatel ³	Míra lidnatosti (obyv./km ²)
Albrechtice	1	12,69	3 948	311,17
Brušperk	2	10,26	3 929	382,85
Bruzovice	3	15,95	825	51,73
Dobrá	4	8,73	3 108	356,20
Dobratice	5	7,04	1 175	166,85
Dolní Domaslavice	6	7,37	1 260	170,95
Dolní Tošanovice	7	3,70	320	86,42
Fryčovice - Fryčovice - Ptáčník	8	16,46	2 367	143,78
Hnojník	9	6,42	1 491	232,32
Horní Bludovice - Horní Bludovice - Prostřední Bludovice	10	8,98	2 214	246,37
Horní Domaslavice	11	5,07	754	148,87
Horní Suchá	12	9,80	4 585	468,08
Horní Tošanovice	13	5,30	547	103,27
Hukvaldy - Dolní Sklenov - Horní Sklenov - Hukvaldy - Rychaltice	14	20,27	1 976	97,47

² Číselný kód obce pro účely orientace v mapě.³ K 1. lednu 2014.

Obec (místní část)	# ²	Rozloha (km ²)	Počet obyvatel ³	Míra lidnatosti (obyv./km ²)
Chotěbuz	15	10,61	1 210	114,03
Komorní Lhotka	16	19,88	1 264	63,57
Kozlovice - Kozlovice - Měrkovice	17	21,07	2 979	141,38
Krásná	18	44,10	643	14,57
Krmelín	19	5,04	2 228	442,44
Lhotka	20	7,22	529	73,27
Lučina	21	7,44	1 280	171,96
Morávka	22	87,29	1 114	12,76
Nižní Lhoty	23	3,79	265	70,00
Nošovice	24	6,47	990	152,96
Palkovice - Myslík - Palkovice	25	21,73	3 218	148,00
Pazderna	26	3,22	277	86,00
Pražmo	27	3,55	929	261,45
Raškovice	28	8,62	1 823	211,46
Ropice	29	10,12	1 529	151,23
Řeka	30	13,45	556	41,33
Smilovice	31	7,84	743	94,72
Soběšovice	32	3,66	881	240,86
Stará Ves nad Ondřejnicí - Košatka - Stará Ves	33	18,83	2 734	145,50
Staré Město	34	4,68	1 478	315,81
Staříč	35	18,95	2 084	109,95
Stonava	36	13,87	1 891	136,36
Střítež	37	6,15	1 015	165,17
Těrlicko - Dolní Těrlicko - Horní Těrlicko - Hradiště	38	24,65	4 295	174,24
Třanovice	39	8,61	1 037	120,48
Vělopolí	40	2,99	285	95,39
Vojkovice	41	4,88	622	127,54
Vyšní Lhoty	42	11,47	838	73,03
Žermanice	43	3,43	308	89,96

Tabulka č. 2: Mikroregiony

Mikroregion	#⁴	Rozloha (km²)	Počet obyvatel⁵	Míra lidnatosti (obyv./km²)
Mikroregion Žermanické a Těřlické přehrady	I	92,45	16 042	173,52
Sdružení obcí povodí Stonávky	II	84,45	8 787	104,05
Sdružení obcí povodí Morávky	III	185,98	11 507	61,87
Sdružení měst a obcí povodí Ondřejnice	IV	139,80	22 044	157,68
Obce mimo uvedené svazky obcí	×	38,95	9 164	235,28

⁴ Číselný kód mikroregionu pro účely orientace v mapě.

⁵ K 1. lednu 2014